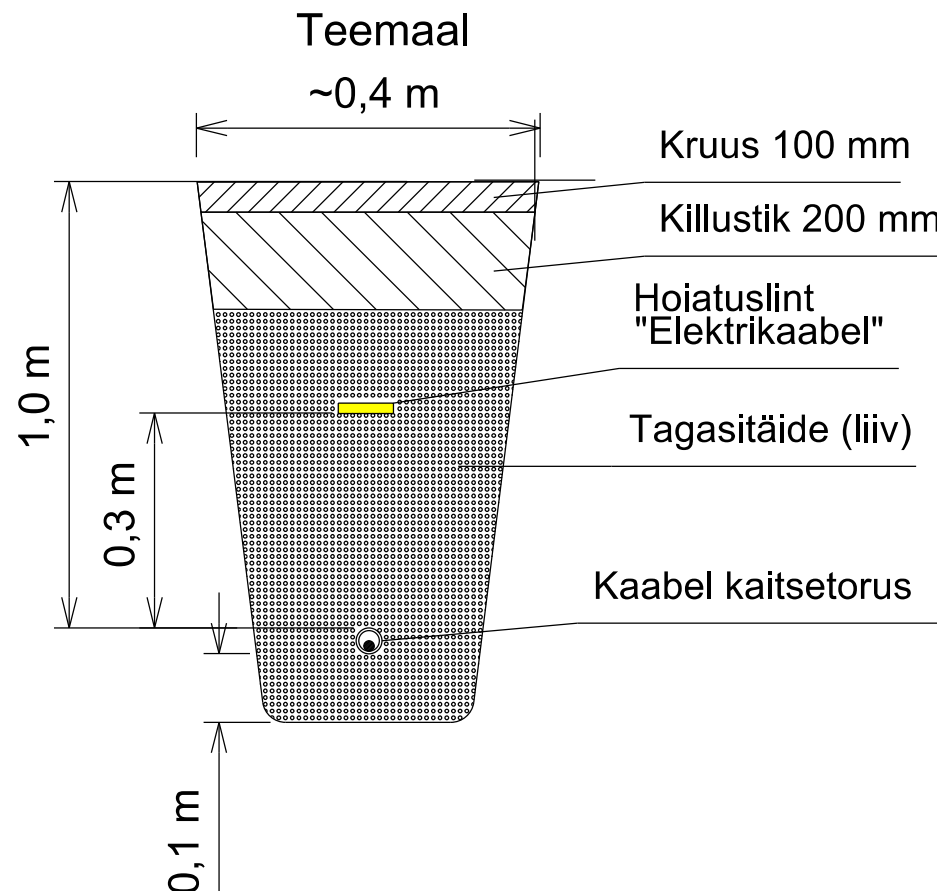
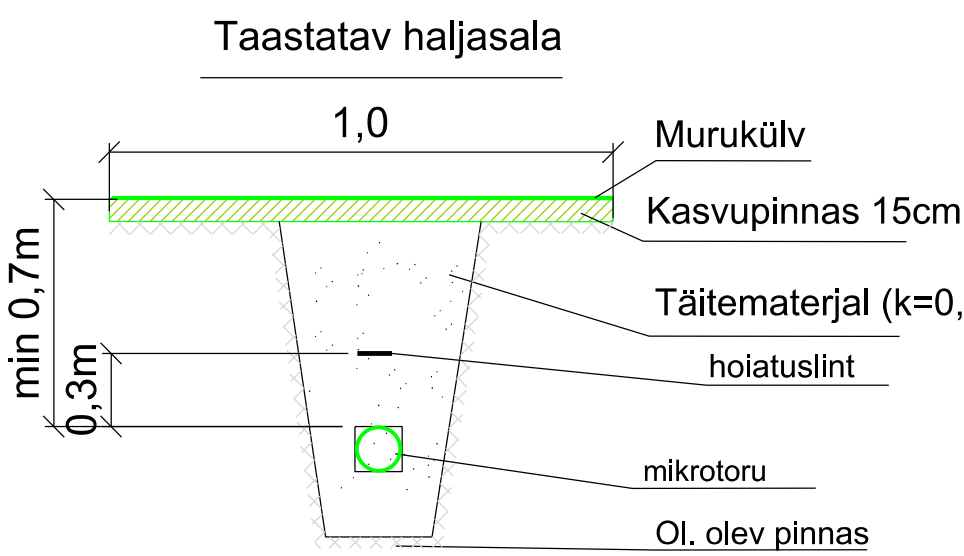
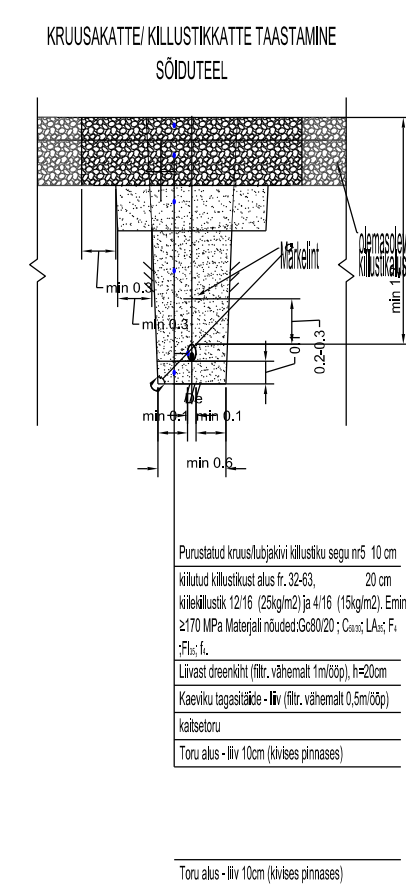
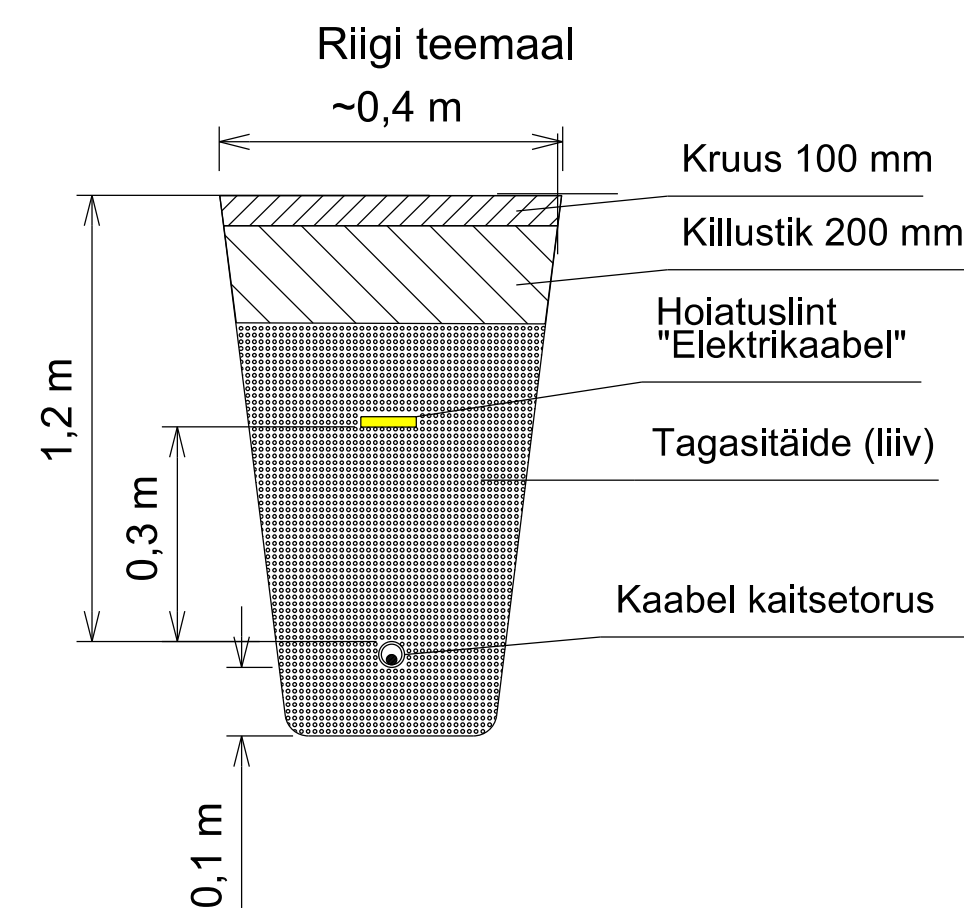
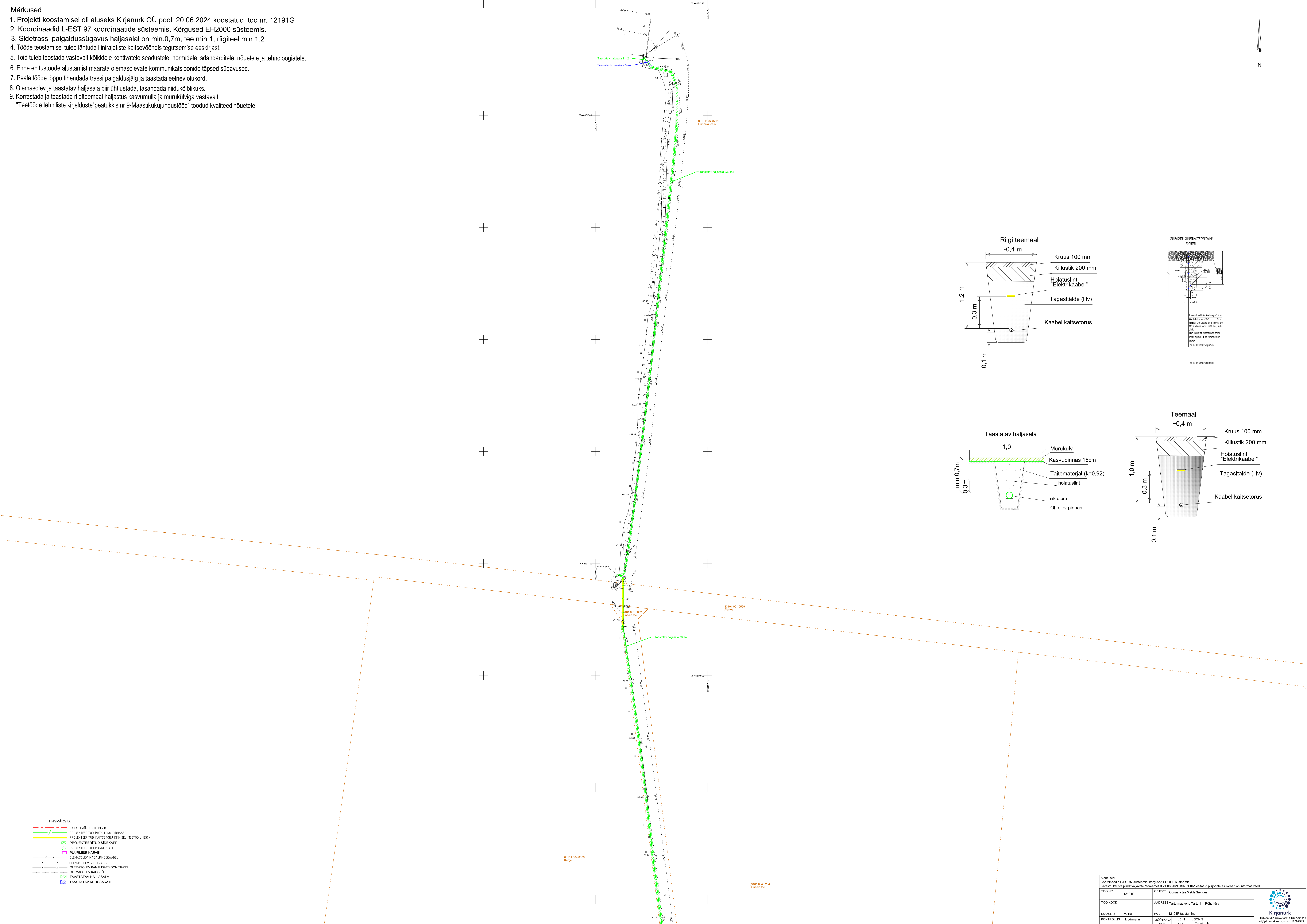


- Märkused
1. Projekti koostamisel oli aluseks Kirjanurk OÜ poolt 20.06.2024 koostatud töö nr. 12191G
  2. Koordinaadid L-EST 97 koordinaatide süsteemis. Kõrgused EH2000 süsteemis.
  3. Sidetrassi paigaldussügavus haljasalal on min.0,7m, tee min 1, riigiteel min 1.2
  4. Tööde teostamisel tuleb lähtuda liinirajatiste kaitsevööndis tegutsemise eeskirjast.
  5. Töid tuleb teostada vastavalt kõikidele kehtivatele seadustele, normidele, sdandarditele, nõuetele ja tehnoloogiatele.
  6. Enne ehitustööde alustamist määrata olemasolevate kommunikatsioonide täpsed sügavused.
  7. Peale tööde lõppu tihendada trassi paigaldusjalg ja taastada eelnev olukord.
  8. Olemasolev ja taastatav haljasala piir ühtlustada, tasandada niidukõlblikuks.
  9. Korrastada ja taastada riigiteemaal haljastus kasvumulla ja murukülviga vastavalt "Teetööde tehniliste kirjelduste"peatükis nr 9-Maastikukujundustööd" toodud kvaliteedinõuetele.



- TINGMÄRKID:
- KATASTRÜKSISTE PIIRID
  - PROJEKTEERITUD MIKROTOORU PRAKASES
  - PROJEKTEERITUD KAITSETORU KINNISEL MEETODIL 1250N
  - PROJEKTEERITUD SIDAAPP
  - PROJEKTEERITUD MARKERIPALL
  - PUURMISE KAEVIK
  - OLEMASOLEV MADALPINGEKAABEL
  - OLEMASOLEV VEEIIRASS
  - OLEMASOLEV KANALISATSIIONITRASS
  - OLEMASOLEV KAUSSKOTE
  - TAASSTATAV HALJASALA
  - TAASSTATAV KRUUSAKATE

Märkused: Koordinaadid L-EST97 süsteemis, kõrgused EH2000 süsteemis Katastriliseks pildiks: väljavõtte Maa-ameti 21.06.2024. KHI "PMR" asutatud piltipointe asukohtad on informatsioonid.			
TÖÖ NR	12191P	OBJEKT	Ounala tee 5 sissepääs
TÖÖ KOOD		ADRESS	Taru maakond Taru linn Rõhu küla
KOOSTAS	M. Ita	PAK	12191P taastamine
KONTROLLIS	H. Ilmari	MAOTRAVAK	LEVIT
KOOSTATUD	21.06.2024	1:500	1/1 Taastamine



